DOPUNE PROSTORNOG PLANA GRADA ZAGREBA - Konačni prijedlog

1. KORIŠTENJE I NAMJENA PROSTORA

1.A. Površine za razvoj i uređenje - dopune 2015.

Topografska karta 1:25000

Donja Stubica

320-2-2

Zabok

Kupljenovo

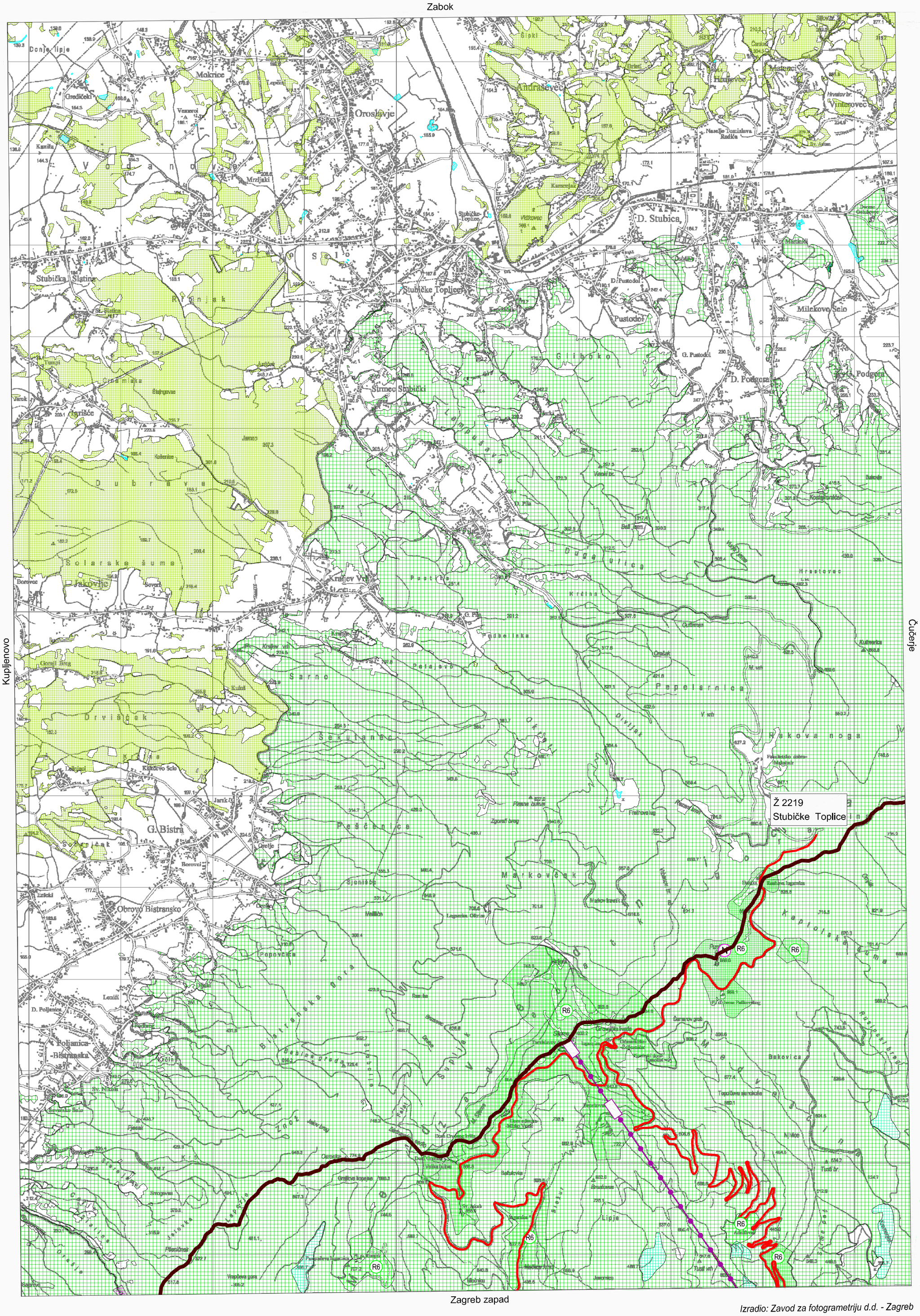

Izradio: Zavod za fotogrametriju d.d. - Zagreb

© Gradski zavod za planiranje razvoja Grada i zaštitu okoliša Grada Zagreba
Državna geodetska uprava Republike Hrvatske
Gradski zavod za katastar i geodetske poslove Grada Zagreba

1:25 000

500 m 0 500 1000 1500 2000 2500 m

Donja Stubica

320-2-2

Gauss-Krügerova projekcija Besselov elipsoid

DOPUNE PROSTORNOG PLANA GRADA ZAGREBA - Konačni prijedlog

1. KORIŠTENJE I NAMJENA PROSTORA

1.A. Površine za razvoj i uređenje - dopune 2015.

Topografska karta 1:25000

Čučerje
033-1-1

Zlatar Bistrica

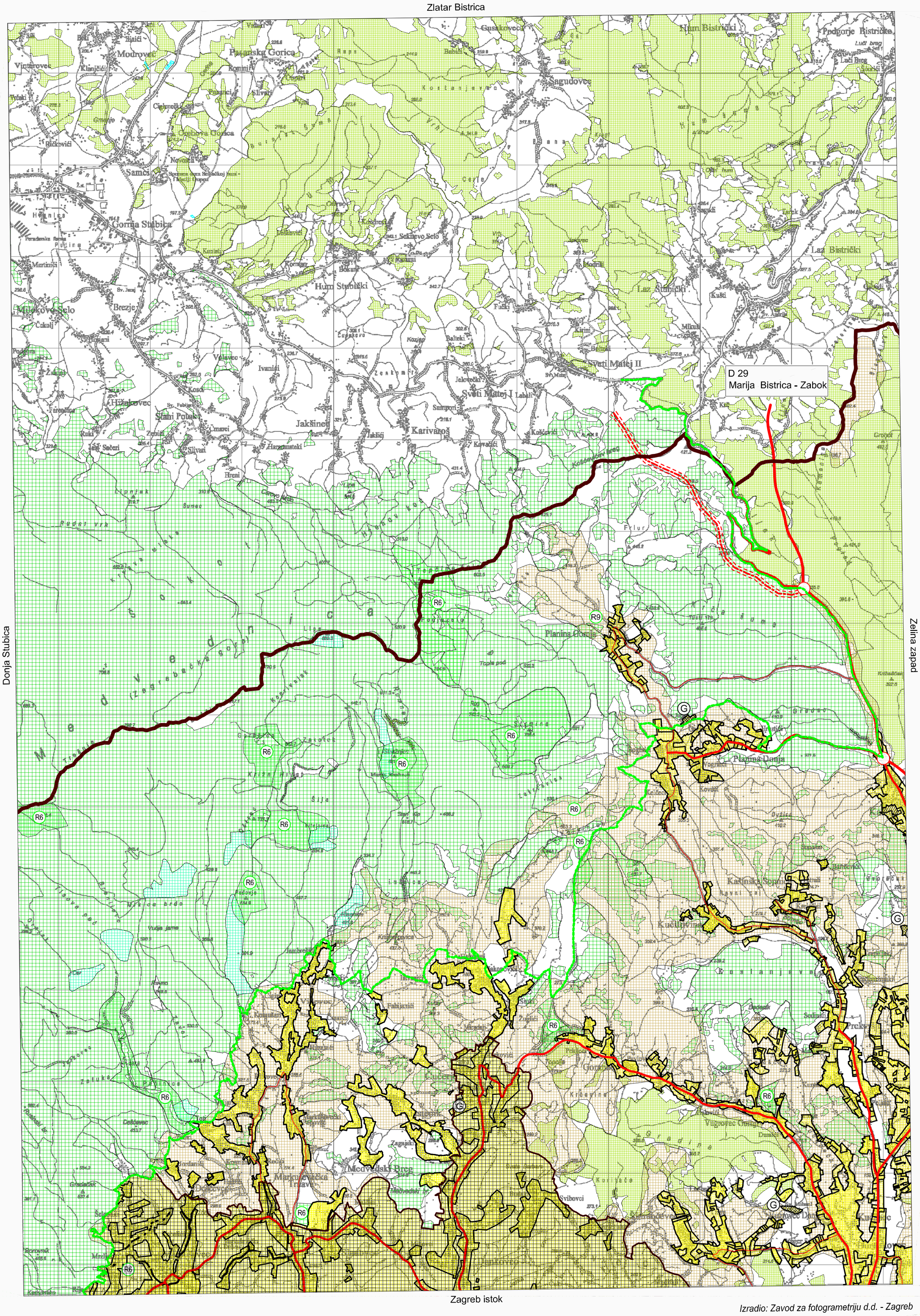

Izradio: Zavod za fotogrametriju d.d. - Zagreb

© Gradski zavod za planiranje razvoja Grada i zaštitu okoliša Grada Zagreba
Državna geodetska uprava Republike Hrvatske
Gradski zavod za katastar i geodetske poslove Grada Zagreba

1:25000

500 m 0 500 1000 1500 2000 2500 m

Čučerje
033-1-1

Gauss-Krügerova projekcija Besselov elipsoid

DOPUNE PROSTORNOG PLANA GRADA ZAGREBA - Konačni prijedlog

Topografska karta 1:25000

1. KORIŠTENJE I NAMJENA PROSTORA

1.A. Površine za razvoj i uređenje - dopune 2015.

Zelina - zapad
033-1-2

Konjščina

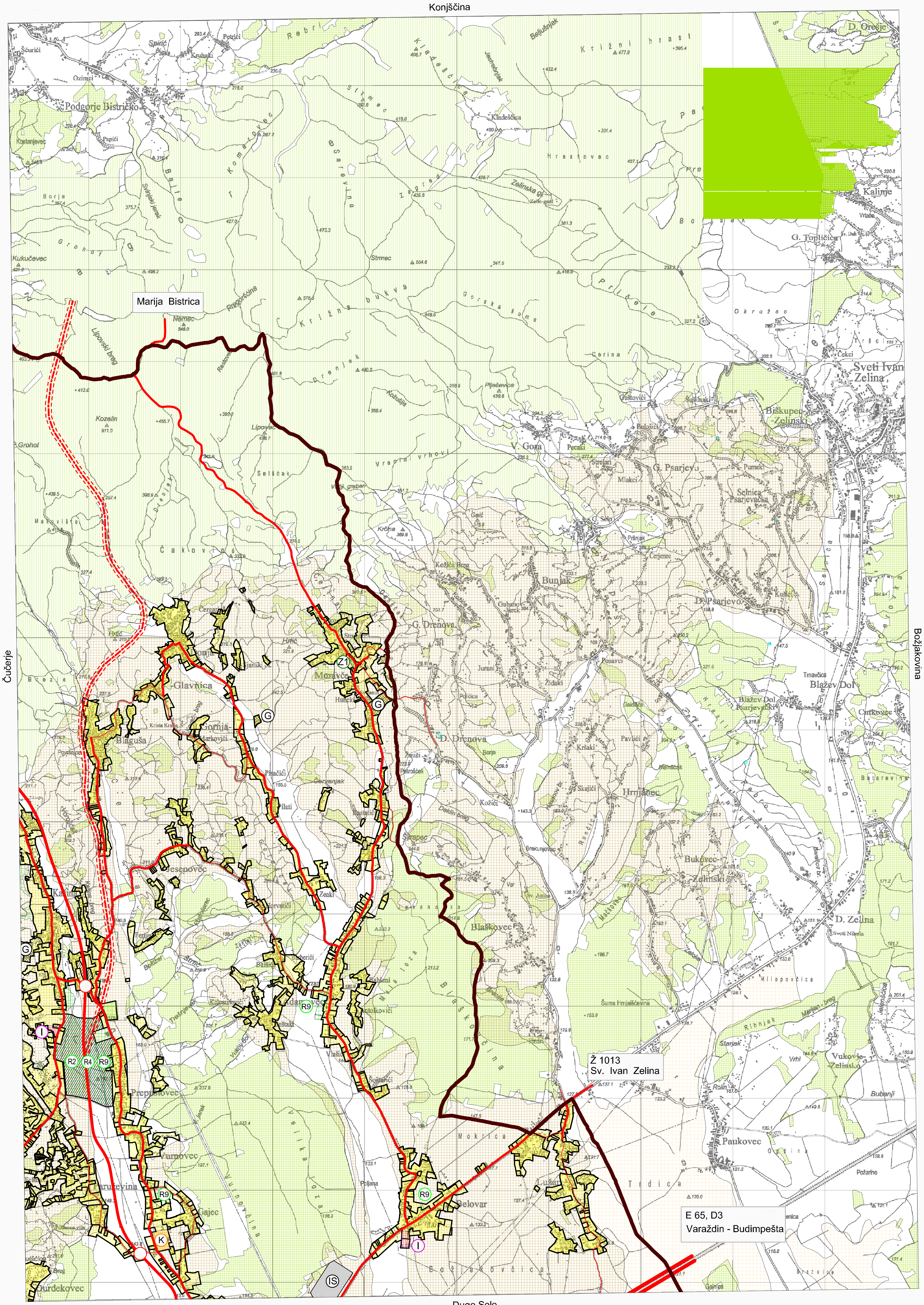

Čučerje

Božjakovina

Dugo Selo

Izradio: Zavod za fotogrametriju d.d. - Zagreb

© Gradski zavod za planiranje razvoja Grada i zaštitu okoliša Grada Zagreba
Državna geodetska uprava Republike Hrvatske
Gradski zavod za katastar i geodetske poslove Grada Zagreba

1:25000

500 m 0 500 1000 1500 2000 2500 m

Zelina - zapad
033-1-2

Gauss-Krügerova projekcija Besselov elipsoid

DOPUNE PROSTORNOG PLANA GRADA ZAGREBA - Konačni prijedlog

1. KORIŠTENJE I NAMJENA PROSTORA

1.A. Površine za razvoj i uređenje - dopune 2015.

Topografska karta 1:25000

Podsused

320-2-3

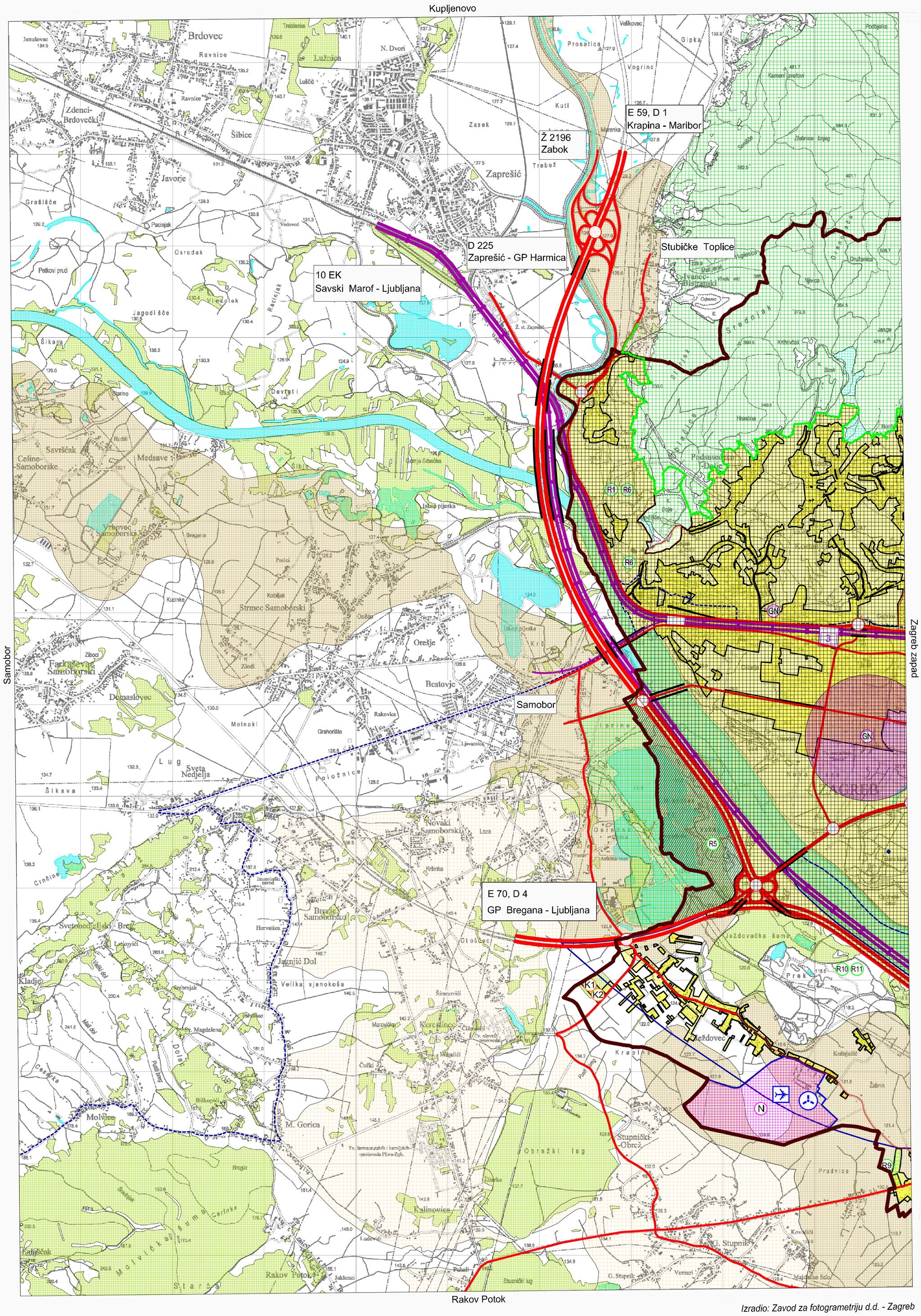

Izradio: Zavod za fotogrametriju d.d. - Zagreb

© Gradski zavod za planiranje razvoja Grada i zaštitu okoliša Grada Zagreba
Državna geodetska uprava Republike Hrvatske
Gradski zavod za katastar i geodetske poslove Grada Zagreba

1:25 000

500 m 0 500 1000 1500 2000 2500 m

Podsused

320-2-3

Gauss-Krügerova projekcija Besselov elipsoid

DOPUNE PROSTORNOG PLANA GRADA ZAGREBA - Konačni prijedlog

1. KORIŠTENJE I NAMJENA PROSTORA

1.A. Površine za razvoj i uređenje - dopune 2015.

Topografska karta 1:25000

Zagreb - zapad

320-2-4

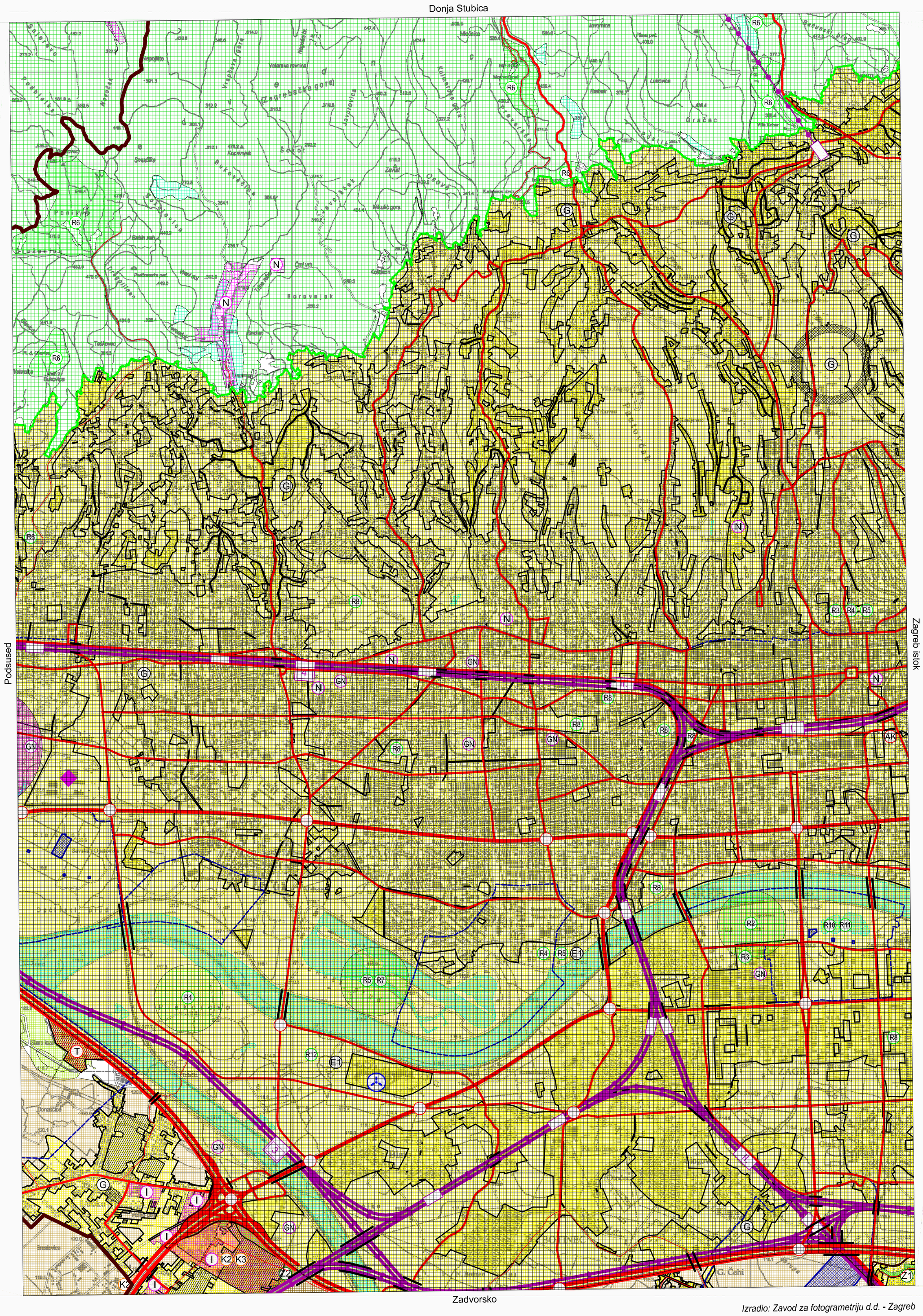

Izradio: Zavod za fotogrametriju d.d. - Zagreb

© Gradski zavod za planiranje razvoja Grada i zaštitu okoliša Grada Zagreba
Državna geodetska uprava Republike Hrvatske
Gradski zavod za katastar i geodetske poslove Grada Zagreba

1:25 000

500 m 0 500 1000 1500 2000 2500 m

Zagreb - zapad

320-2-4

Gauss-Krügerova projekcija Besselov elipsoid

DOPUNE PROSTORNOG PLANA GRADA ZAGREBA - Konačni prijedlog

1. KORIŠTENJE I NAMJENA PROSTORA

1.A. Površine za razvoj i uređenje - dopune 2015.

Topografska karta 1:25000

Zagreb-istok
033-1-3

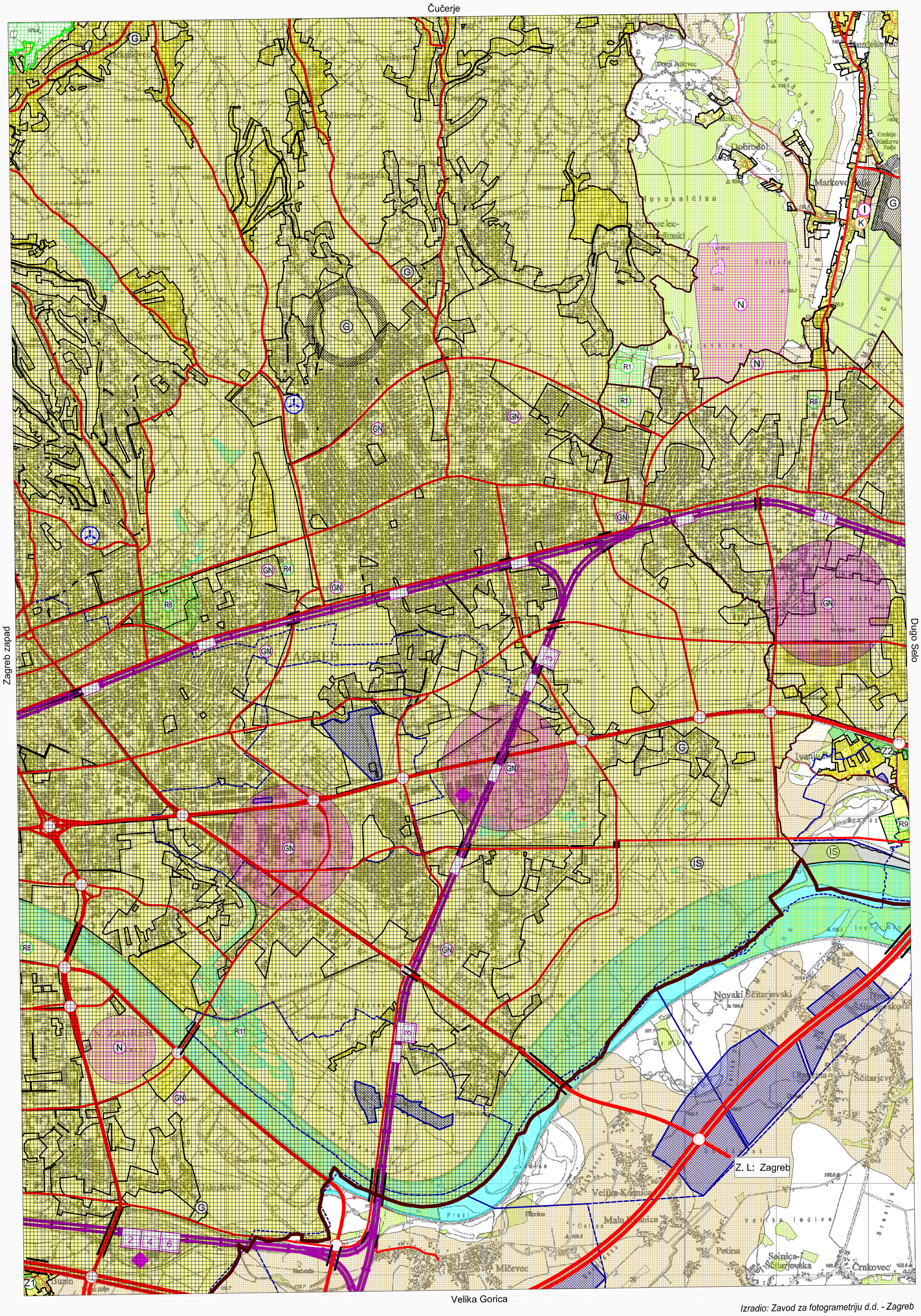

Izradio: Zavod za fotogrametriju d.d. - Zagreb

© Gradski zavod za planiranje razvoja Grada i zaštitu okoliša Grada Zagreba
Državna geodetska uprava Republike Hrvatske
Gradski zavod za katastar i geodetske poslove Grada Zagreba

1:25000

500 m 0 500 1000 1500 2000 2500 m

Zagreb-istok
033-1-3

Gauss-Krügerova projekcija Besselov elipsoid

DOPUNE PROSTORNOG PLANA GRADA ZAGREBA - Konačni prijedlog

Topografska karta 1:25000

1. KORIŠTENJE I NAMJENA PROSTORA

1.A. Površine za razvoj i uređenje - dopune 2015.

Dugo Selo

033-1-4

Zelina zapad

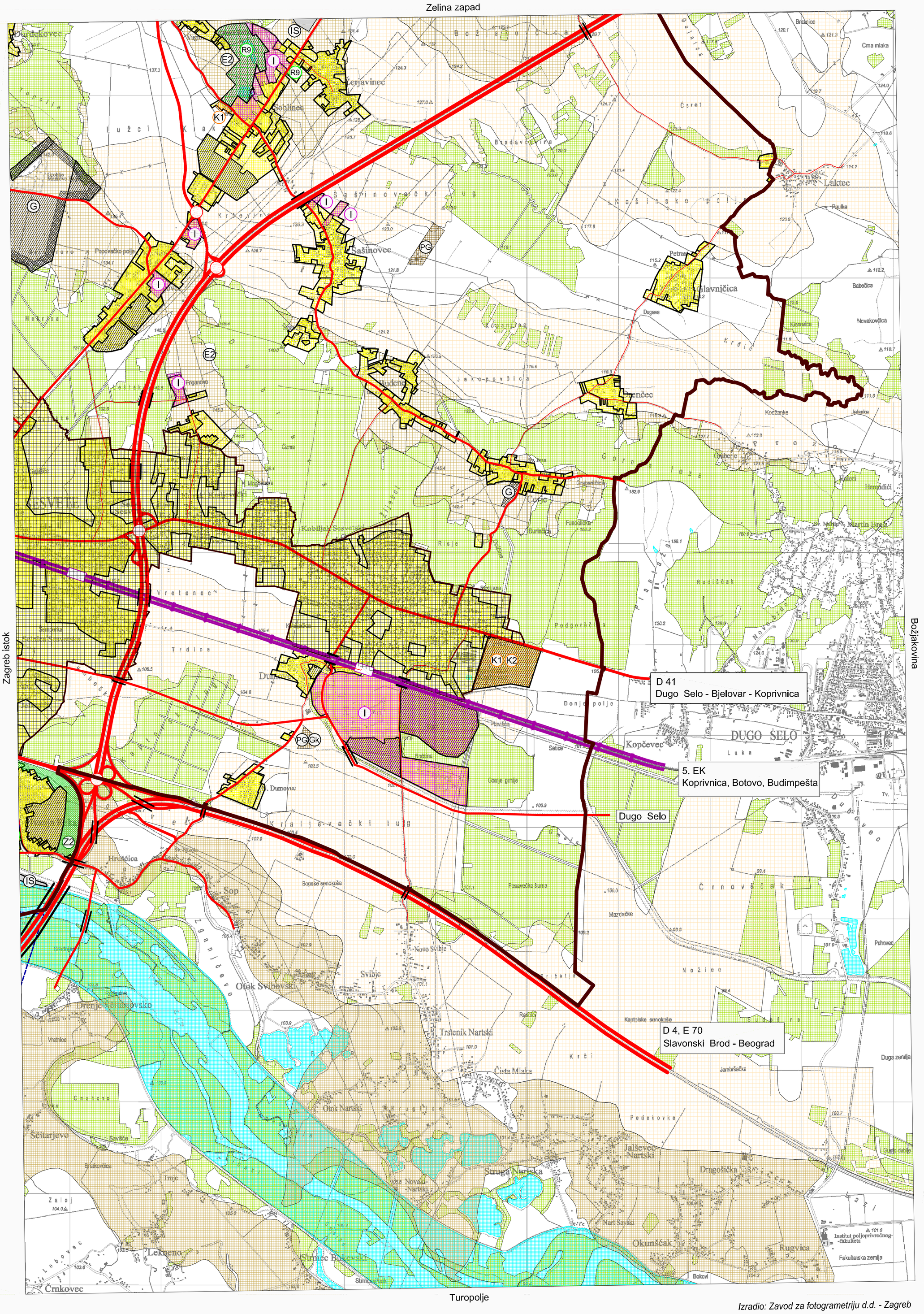

Izradio: Zavod za fotogrametriju d.d. - Zagreb

© Gradski zavod za planiranje razvoja Grada i zaštitu okoliša Grada Zagreba
Državna geodetska uprava Republike Hrvatske
Gradski zavod za katastar i geodetske poslove Grada Zagreba

1:25000

500 m 0 500 1000 1500 2000 2500 m

Gauss-Krügerova projekcija Besselov elipsoid

Dugo Selo

033-1-4

DOPUNE PROSTORNOG PLANA GRADA ZAGREBA - Konačni prijedlog

1. KORIŠTENJE I NAMJENA PROSTORA

1.A. Površine za razvoj i uređenje - dopune 2015.

Topografska karta 1:25000

Rakov Potok

320-4-1

Podsused

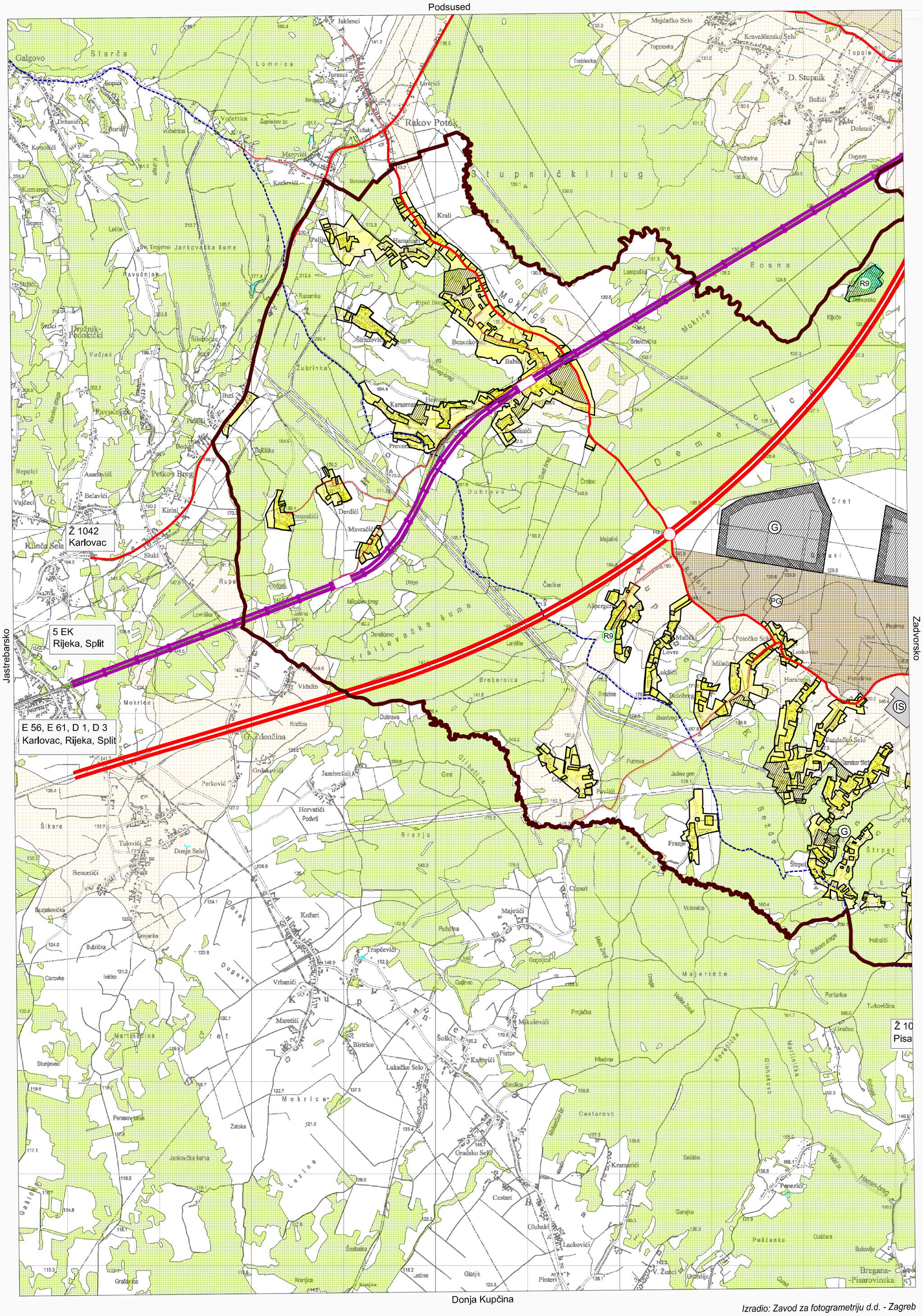

Donja Kupčina

Izradio: Zavod za fotogrametriju d.d. - Zagreb

© Gradski zavod za planiranje razvoja Grada i zaštitu okoliša Grada Zagreba
Državna geodetska uprava Republike Hrvatske
Gradski zavod za katastar i geodetske poslove Grada Zagreba

1:25 000

500 m 0 500 1000 1500 2000 2500 m

Rakov Potok

320-4-1

Gauss-Krügerova projekcija Besselov elipsoid

DOPUNE PROSTORNOG PLANA GRADA ZAGREBA - Konačni prijedlog

1. KORIŠTENJE I NAMJENA PROSTORA

1.A. Površine za razvoj i uređenje - dopune 2015.

Topografska karta 1:25000

Zadvorsko

320-4-2

Zagreb zapad

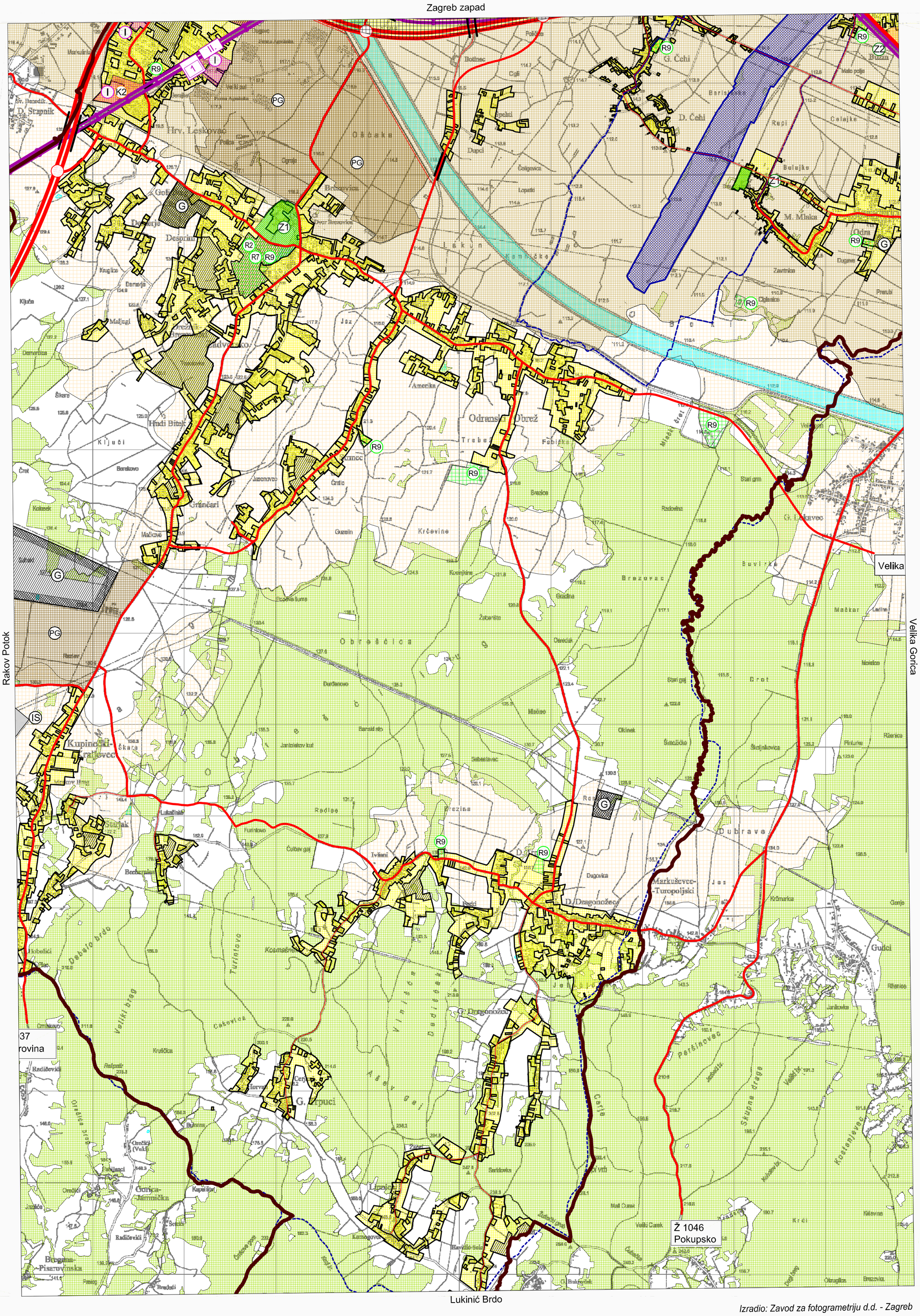

Izradio: Zavod za fotogrametriju d.d. - Zagreb

© Gradski zavod za planiranje razvoja Grada i zaštitu okoliša Grada Zagreba
Državna geodetska uprava Republike Hrvatske
Gradski zavod za katastar i geodetske poslove Grada Zagreba

1:25 000

500 m 0 500 1000 1500 2000 2500 m

Zadvorsko

320-4-2

Gauss-Krügerova projekcija Besselov elipsoid

Topografska karta 1:25000

DOPUNE PROSTORNOG PLANA GRADA ZAGREBA - Konačni prijedlog

1. KORIŠTENJE I NAMJENA PROSTORA

1.A. Površine za razvoj i uređenje - dopune 2015.

Velika Gorica

321-3-1

Zagreb istok

Zadvorsko

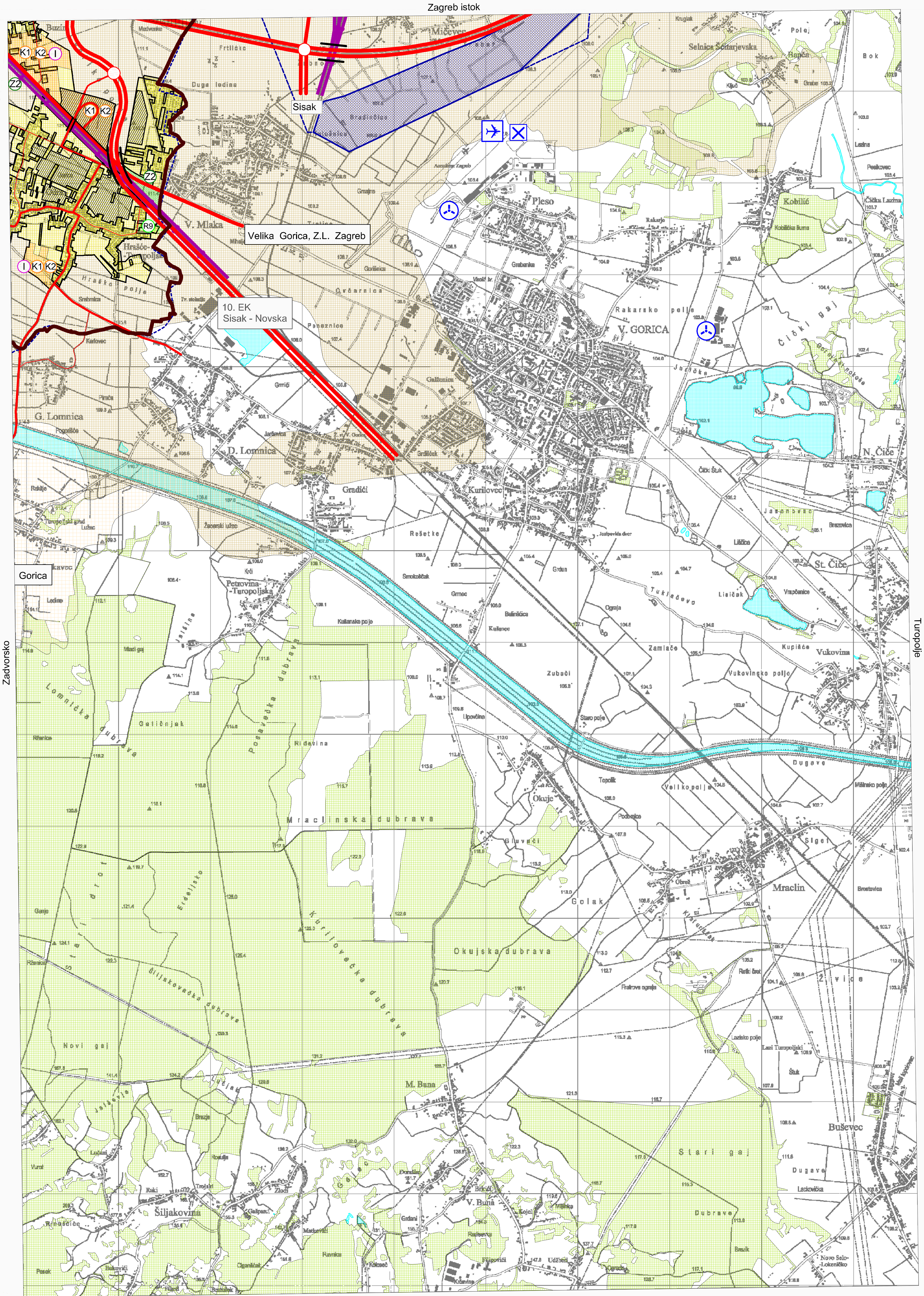

Turopolje

Kravarsko

Izradio: Zavod za fotogrametriju d.d. - Zagreb

© Gradski zavod za planiranje razvoja Grada i zaštitu okoliša Grada Zagreba
Državna geodetska uprava Republike Hrvatske
Gradski zavod za katastar i geodetske poslove Grada Zagreba

1:25 000

500 m 0 500 1000 1500 2000 2500 m

Velika Gorica

321-3-1

Gauss-Krügerova projekcija Besselov elipsoid

DOPUNE PROSTORNOG PLANA GRADA ZAGREBA - Konačni prijedlog

1. KORIŠTENJE I NAMJENA PROSTORA

1.A. Površine za razvoj i uređenje - dopune 2015.

Topografska karta 1:25000

Lukinić Brdo

320-4-4

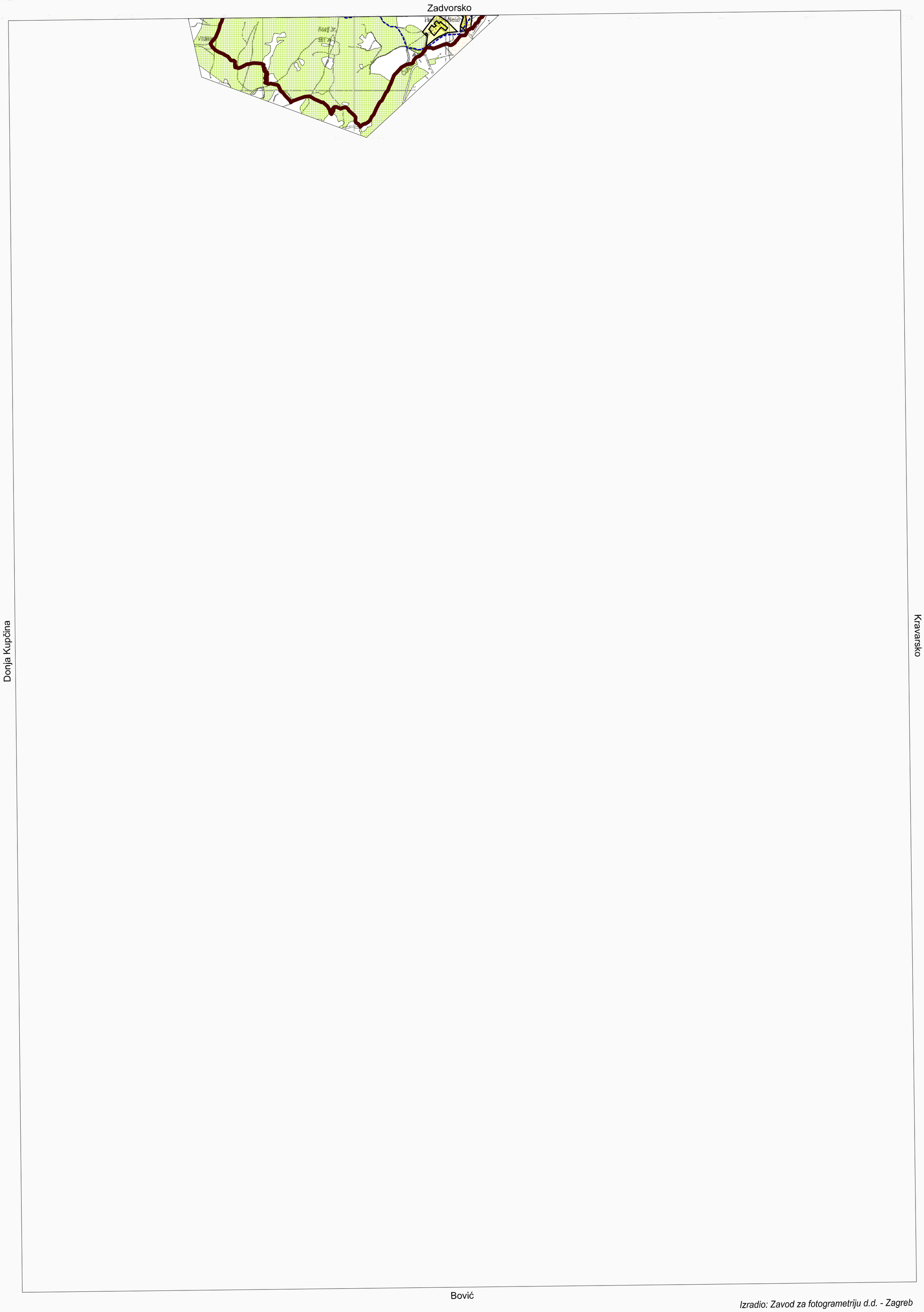

Izradio: Zavod za fotogrametriju d.d. - Zagreb

© Gradski zavod za planiranje razvoja Grada i zaštitu okoliša Grada Zagreba
Državna geodetska uprava Republike Hrvatske
Gradski zavod za katastar i geodetske poslove Grada Zagreba

1:25 000

500 m 0 500 1000 1500 2000 2500 m

Lukinić Brdo

320-4-4

Gauss-Krügerova projekcija Besselov elipsoid